

DOKUMENTACE K PŘIPOMÍNKOVÉMU ŘÍZENÍ

			ČÍSLO SOUPRAVY:
REVIZE Č.	DATUM	ZMĚNA	



SUDOP BRNO, spol. s r.o.
Kounicova 26
611 36 Brno



SUDOP PRAHA a.s.
Olšanská 1a, 130 80 Praha 3
tel.: +420 267 094 111
e-mail: praha@sudop.cz

OBJEDNAVATEL:	SŽDC, s.o., Dlážďená 1003/7, 110 00 Praha 1 Stavební správa východ (organizační jednotka)		tel. : +420 972 625 804 E-mail: sudop@sudop-brno.cz		
PROFESNÍ SKUPINA:	33 ŽIVOTNÍ PROSTŘEDÍ	VEDOUČÍ PROF. SKUPINY Mgr. Gabriela Růžičková	GENERÁLNÍ ŘEDITEL Ing. Kamil Chmela		
ODPOVĚDNÝ PROJ. ZAKÁZKY Ing. Radomír Hanák v.r.		ODPOVĚDNÝ PROJ. PS, SO Ing. Hana Puczoková <i>Puczoková</i>	NAVRHL, VYPRACOVAL Ing. Hana Puczoková <i>Puczoková</i>	KONTROLOVAL Mgr. Gabriela Růžičková <i>Růžičková</i>	
KRAJ: Jihomoravský, Olomoucký		POVĚŘENÝ OÚ: Vyškov		STUPEŇ: DÚR	
Modernizace trati Brno - Přerov 3. stavba Vyškov - Nezamyslice				ZAK. ČÍSLO 17051-01-1118	ARCH. ČÍSLO 2018120034
				MĚŘITKO	POČET FORMÁTŮ
				DATUM: 11/2018	
				ČÁST DOKUM. B.3.4	PŘÍLOHA
Lesní příloha					

Modernizace trati Brno-Přerov, 3. stavba Vyškov- Nezamyslice

B.3.4 Lesní příloha

stupeň projektové dokumentace: DÚR

Objednatel:	Správa železniční dopravní cesty, s.o. Stavební správa východ Nerudova 1, 779 00 Olomouc
Projektant:	SUDOP Brno spol. s r.o. Kounicova 26, 611 36 Brno
Profesní garant:	Mgr. Gabriela Růžičková
Zpracovatel:	Ing. Hana Puczoková Ing. Jana Janská

Brno, listopad 2018

OBSAH:

1. ZÁKLADNÍ ÚDAJE	2
1.1 Přehledná situace stavby	3
1.2 Umístění stavby	3
1.3 Účel stavby	3
1.4 Stručný popis technického řešení.....	4
2. POŽADAVKY NA ZÁBOR PUPFL.....	4
2.1 Zábor PUPFL.....	4
3. DOTČENÍ POZEMKŮ PUPFL VE VZD. 50M OD HRANICE STAVBY (OP LESA)	8
4. MAPOVÉ PŘÍLOHY – SITUACE ZÁBORŮ PUPFL 1:1000	12

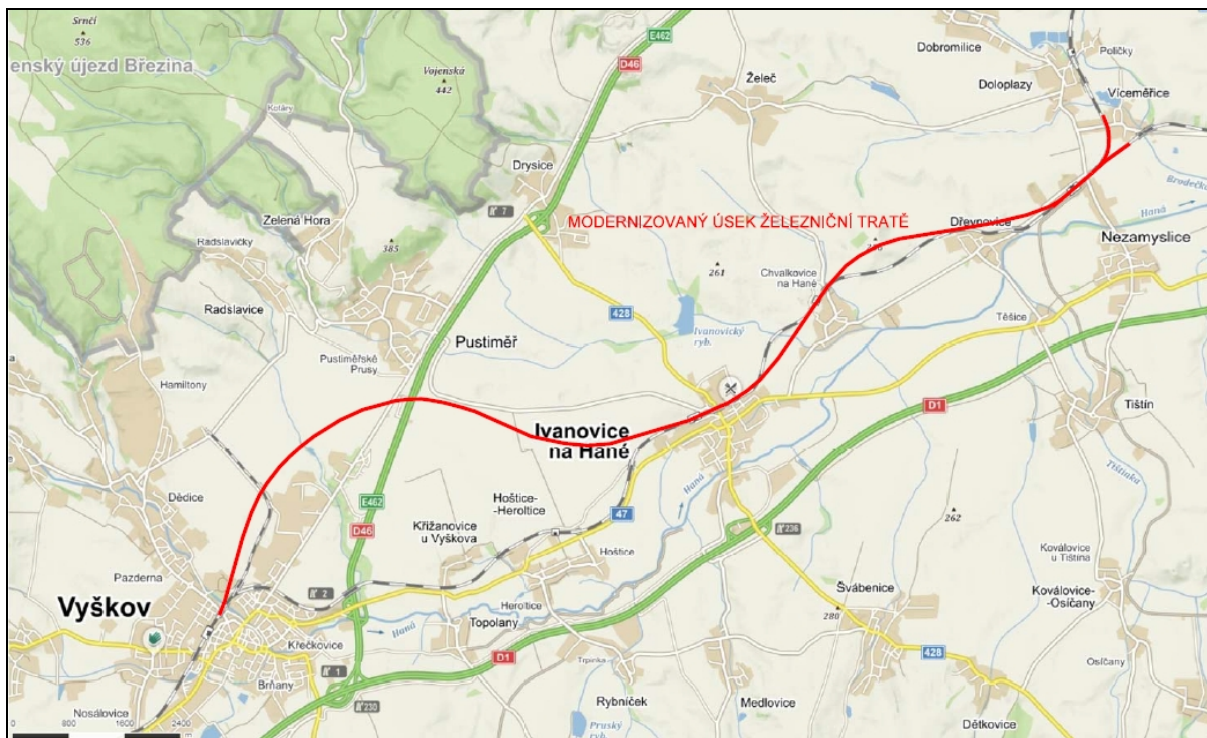
SEZNAM TABULEK:

Tabulka 1: Rozsah záborů PUPFL - rozdělení dle OSRP	4
Tabulka 2: Objekty stavby s nutností trvalého a dočasného záboru PUPFL.....	5
Tabulka 3: Seznam pozemků PUPFL dotčených stavbou.....	6
Tabulka 4: Lesní pozemky sousedící s drážním pozemkem (práce v OP lesa - 50 m)	8
Tabulka 5: Lesní pozemky sousedící s drážním pozemkem - dle KN	10

1. ZÁKLADNÍ ÚDAJE

Název stavby:	Modernizace trati Brno – Přerov, 3. stavba Vyškov - Nezamyslice
Investor :	Správa železniční dopravní cesty, s.o., Dlážděná 1003/7, 110 00 Praha 1, Nové Město zastoupená Stavební správou východ v Olomouci
Projektant:	SUDOP BRNO, spol. s r.o., Kounicova 26, 611 36 Brno
Umístění stavby:	
Kraj:	Jihomoravský, Olomoucký
Obec s rozšířenou působností:	Vyškov, Prostějov
Obec:	Vyškov, Radslavice u Vyškova, Pustiměř, Křižanovice u Vyškova, Topolany u Vyškova, Hoštice – Heroltice, Ivanovice na Hané, Dřevnovice, Nezamyslice nad Hanou, Víceměřice
Trat':	železniční trať č. 300 Brno – Přerov
Stupeň dokumentace:	Dokumentace k územnímu rozhodnutí
Realizace stavby:	2026 - 2029

1.1 PŘEHLEDNÁ SITUACE STAVBY



Obrázek 1: Přehledná situace stavby

1.2 UMÍSTĚNÍ STAVBY

Uvažovaná stavba se nachází na území Jihomoravského a Olomouckého kraje. Stavba se dotýká těchto katastrálních území a obcí s rozšířenou působností:

Tabulka 1: Umístění stavby Jihomoravský kraj

ORP	obec	katastrální území	číslo k.ú.
Vyškov	Vyškov	Vyškov	788571
		Dědice u Vyškova	788759
	Radslavice u Vyškova	Radslavice u Vyškova	738794
	Pustiměř	Pustiměř	736911
	Křižanovice u Vyškova	Křižanovice u Vyškova	696497
	Topolany u Vyškova	Topolany u Vyškova	767751
	Hoštice - Heroltice	Heroltice	646211
		Hoštice	646229
	Ivanovice na Hané	Ivanovice na Hané	655848
		Chvalkovice na Hané	655180

Tabulka 2: Umístění stavby Olomoucký kraj

ORP	obec	katastrální území	číslo k.ú.
Prostějov	Dřevnovice	Dřevnovice	633011
	Nezamyslice nad Hanou	Nezamyslice nad Hanou	704393
	Víceměřice	Víceměřice	781452

1.3 ÚČEL STAVBY

Stávající trať Brno – Přerov je jednokolejná, elektrizovaná střídavou trakční soustavou 25kV/50Hz v úseku Brno – Nezamyslice, v úseku Nezamyslice – Přerov stejnosměrnou trakční soustavou 3kV. Trať je využívána především osobní dálkovou dopravou na rameni Brno – Ostrava a Brno – Olomouc. Tyto relace využívají v úseku Brno – Blažovice dvoukolejné trati Brno – Veselí nad Moravou, dále jedou tzv. Holubickou spojkou do Holubic a dále po trati Brno – Přerov. Trať se vyznačuje především nedostatečnou kapacitou a nízkou traťovou rychlostí, která způsobuje zvláště v segmentu příměstské dopravy nekonkurenceschopnou jízdní dobu.

Z hlediska technického stavu se na trati Brno – Přerov nachází stávající svršek převážně z roku 1976 – svršek S49, pražce betonové SB6. Výhybky jsou tvaru S49 na dřevěných pražcích z let 1983 – 1992. Nástupiště v železničních stanicích jsou úrovněově přístupná s pevnou nástupištní hranou. Nástupiště zast. Hoštice-Heroltice a Chválkovice jsou výšky 300 mm nad T.K. Tyto konstrukce nevyhoví požadavkům vyhlášky č. 398 pro bezbariérový přístup.

1.4 STRUČNÝ POPIS TECHNICKÉHO ŘEŠENÍ

Vedení modernizované trati Brno - Přerov je navrženo po trase Brno-Blažovice-Holubice-Přerov, kde se předpokládá hlavní zátěž relace Brno-Přerov. Část stávající trati Brno - Přerov ose Brno-Sokolnice-Holubice nebude ve výhledu pro pravidelnou vozbu ve směru Brno-Přerov a zpět používána. V rámci této 3. stavby je zdvoukolejněn a modernizován úsek Vyškov na Moravě – Nezamyslice včetně.

Začátek kolejových úprav – začátek rekonstrukce je ve stavebním staničení km 45,820 trati Brno - Přerov (odpovídá stávajícímu staničení km 47,170) napojením do rekonstruované žst. Vyškov na Moravě po realizované 2. stavbě (není uvažováno s tím, že by realizace 3. stavby předběhla 2. stavbu). Konec rekonstrukce je ve stavebním staničení km 62,000 (odpovídá stávajícímu staničení km 63,0), konec úpravy GPK je ve stavebním staničení km 62,200. Směrem na Olomouc je konec úpravy GPK v km 62,452.

Návrh technického řešení vychází z požadavků dopravní technologie železničního provozu. Modernizovaná trať musí vyhovět jak pro rychlou - expresní osobní dopravu, tak pro příměstskou osobní dopravu i pro trasování nákladních vlaků.

U stavby se předpokládá termín realizace v letech 2026 – 2029.

2. POŽADAVKY NA ZÁBOR PUPFL

2.1 ZÁBOR PUPFL

Modernizací trati včetně návazných prací dochází k přímému kontaktu s lesními porosty v k.ú. Vyškov a Dědice u Vyškova, nároky na pozemky PUPFL jsou v následující tabulce.

Tabulka 3: Rozsah záborů PUPFL - rozdělení dle OSRP

Katastrální území - <u>ORP</u> :	Trvalý zábor / [m ²]	Dočasný zábor / [m ²]	Omezení / [m ²]
<u>Vyškov :</u> Vyškov Dědice u Vyškova			
Celkem:			

Důvodem dočasného záboru časově do 1 roku jsou ***

V tomto případě bude dle smlouvy s vlastníkem pozemku řešeno i omezení ve využívání (věcné břemeno) po dobu životnosti stavby, tj. 30 let.

Seznam stavebních objektů s označením, popisem, typem záboru a názvem dotčeného traťového úseku je souhrnně uveden v následující tabulce - zde se jedná pouze o objekty, zasahující na pozemky lesního půdního fondu (*PUPFL*). Dotčené parcely, výměry záborů i způsob dotčení pozemků jsou uvedeny v následujících tabulkách č. 5.

Tabulka 4: Objekty stavby s nutností dočasného záboru PUPFL

Označení objektu, t.ú., popis stavebního objektu	katastrální území
SO 1019102	Vyškov
SO 101801	Dědice u Vyškova
SO 101951	
PS 101401	
SO 100101	
SO 101201	

Výpočet poplatku za dočasné odnětí pozemků, komplexní výpočet náhrad škod na lesních porostech a předpoklad zvýšených provozních nákladů podle zák.č. 289/1995 Sb., o lesích a o změně a doplnění některých zákonů (lesní zákon), ve znění pozdějších předpisů a podle vyhl. č. 77/1996 Sb., o náležitostech žádosti o odnětí nebo omezení a podrobnostech o ochraně PUPFL, bude součástí dalšího stupně projektové dokumentace (DSP).

Tabulka 5: Seznam pozemků PUPFL dotčených stavbou

ORP Vyškov

Katastrální území: Vyškov

<i>km</i>	Parcelní číslo	Výměra (m ²)	Druh pozemku	List vlastnictví	Zábor trvalý	Zábor dočasný	VB	Poznámka
(49,5)	3493 / 1	374	lesní pozemek	10001		176		SO 1019102
(49,7)	3493 / 12	307	lesní pozemek	6850	?	?		investor
(49,6)	3493 / 23	186	lesní pozemek	6850	?	?		investro
				celkem:				
Číslo LV:	Vlastníci:							
6850	Česká republika; Správa železniční dopravní cesty, státní organizace, Nové Město, Dlážďená 1003/7, Praha, 11000							
10001	Město Vyškov, Vyškov-Město, Masarykovo náměstí 108/1, Vyškov, 68201							

Pozn.: **km** – kilometráž modernizované trati // (**km**) - kilometráž staré trati

ORP Vyškov

Katastrální území: Dědice u Vyškova

<i>km</i>	Parcelní číslo	Výměra (m ²)	Druh pozemku	List vlastnictví	Zábor trvalý	Zábor dočasný	VB	Poznámka
47,7	4410	152	lesní pozemek	802	152			SO101801 SO101951
47,7	4411	46	lesní pozemek	10001	46			SO101951
47,7	4459	162	lesní pozemek	3581	162			PS101401 SO100101
47,7	4460	262	lesní pozemek	1799	262			SO101951
47,7	4461	138	lesní pozemek	3245	138			SO101951
47,7	4468	131	lesní pozemek	3581	131			SO101951 SO101201 SO100101
47,7	4469	103	lesní pozemek	98	103			SO101951
47,7	4470	18	lesní pozemek	3581	18			SO101951
47,7	4544	82	lesní pozemek	3581	82			SO101951
47,7	4545	9	lesní pozemek	98	9			SO101951
				celkem:	<u>1103</u>			
Číslo LV:	Vlastníci:							
98	Oršelová Věra , Dědice, Na Hraničkách 565/42, Vyškov, 68201							
802	Štěpánková Zdeňka , Žabčice, Přísnostická 536, Žabčice, 66463							
	Karafiátová Jitka , Otnice, U parku 96, Otnice, 68354;							
	AGROS Vyškov-Dědice a.s., Dědice, Jízdárenská 590/2a, Vyškov, 68201							
1799	Otevřel Miloslav a Otevřelová Marie Hodonice, Panská 32, Hodonice, 67125							
3245	Zedková Martina , Dědice, Dědická 316/118, Vyškov, 68201							
3581	AGROS Vyškov-Dědice a.s., Dědice, Jízdárenská 590/2a, Vyškov, 68201							
10001	Město Vyškov, Vyškov-Město, Masarykovo náměstí 108/1, Vyškov, 68201							

Pozn.: **km** – kilometráž modernizované trati // **(km)** - kilometráž staré trati

3. DOTČENÍ POZEMKŮ PUPFL VE VZD. 50M OD HRANICE STAVBY (OP LESA)

Do ochranného pásma lesa, které je dle zák. č. 289/1995 Sb., o lesích vymezeno do vzdálenosti 50 m od hranice lesních pozemků, zasahuje stavba v těchto úsecích:

Tabulka 6: Lesní pozemky sousedící s drážním pozemkem (práce v OP lesa - 50 m)

ORP Vyškov	žkm	vzdálenost [m]	lokalizace
k.ú. Vyškov			
3493 / 1	49,51 S	u drážního pozemku	vlevo od trati
3493 / 11	49,52-49,60 S	u drážního pozemku	vlevo od trati
3493 / 12	49,67 S	u drážního pozemku	vlevo od trati
3493 / 14	49,73 S	u drážního pozemku	vlevo od trati
3493 / 15	49,72 S	u drážního pozemku	vlevo od trati
3493 / 16	49,71-49,72 S	u drážního pozemku	vlevo od trati
3493 / 17	49,70-49,71 S	u drážního pozemku	vlevo od trati
3493 / 18	49,66-49,70 S	u drážního pozemku	vlevo od trati
3493 / 19	49,63-49,66 S	u drážního pozemku	vlevo od trati
3493 / 20	49,60-49,63 S	u drážního pozemku	vlevo od trati
3493 / 23	49,60 S	u drážního pozemku	vlevo od trati
k.ú. Dědice u Vyškova			
4407	47,70 N	cca 80 m od osy koleje	vlevo od trati
4408	47,70 N	cca 60 m od osy koleje	vlevo od trati
4409	47,70 N	cca 50 m od osy koleje	vlevo od trati
4410	47,70 N	cca 40 m od osy koleje	vlevo od trati
4463	47,66 N	cca 50 m od osy koleje	vpravo od trati
4464	47,66 N	cca 60 m od osy koleje	vpravo od trati
4542	47,65 N	cca 60 m od osy koleje	vpravo od trati
4467	47,65 N	cca 70 m od osy koleje	vpravo od trati
4466	47,65 N	cca 80 m od osy koleje	vpravo od trati
4544	47,70 N	v místě stavby	v místě stavby
4545	47,70 N	v místě stavby	v místě stavby
4411	47,70 N	v místě stavby	v místě stavby
4470	47,70 N	v místě stavby	v místě stavby
4469	47,70 N	v místě stavby	v místě stavby
4468	47,70 N	v místě stavby	v místě stavby
4459	47,70 N	v místě stavby	v místě stavby
4460	47,70 N	v místě stavby	v místě stavby
4461	47,70 N	v místě stavby	v místě stavby
k.ú. Heroltice			
211/4	51,72-51,75 S	u drážního pozemku	vpravo od trati
1204	51,71-51,73 S	u drážního pozemku	vlevo od trati
1205	51,73-51,75 S	cca 4 m od dráž.pozemku	vlevo od trati

Pozn.: N – nová trať, S – stará trať (rušený úsek)

Pozemky určené k plnění funkcí lesa (PUPFL) se vyskytují v k.ú. Vyškov, Dědice u Vyškova a Heroltice podél trati v několika úsecích pravostranně i levostranně. Seznam

lesních pozemků a vlastníků lesních pozemků, do jejichž ochranného pásma stavba zasáhne, je uveden v následujících *tabulkách č.7*.

Tabulka 7: Lesní pozemky sousedící s drážním pozemkem - dle KN

katastrální území: Dědice u Vyškova						
žkm	vzdál.	parc. číslo	výměra [m²]	druh pozemku	list vlastnictví	vlastník - adresa
L 47,70	viz Tab.6	4407	161	lesní pozemek	3581	AGROS Vyškov-Dědice a.s., Jízdárenská 590/2a, Dědice, 68201 Vyškov
L 47,70	viz Tab.6	4408	318	lesní pozemek	1770	Švec Jan, Krátká 499, 25262 Horoměřice
L 47,70	viz Tab.6	4409	179	lesní pozemek	4047	Římskokatolická farnost Vyškov - Dědice, náměstí Svobody 75/34, Dědice, 68201 Vyškov
L 47,70	viz Tab.6	4410	152	lesní pozemek	802	AGROS Vyškov-Dědice a.s., Jízdárenská 590/2a, Dědice, 68201 Vyškov Karafiátová Jitka, U parku 96, 68354 Otnice Štěpánková Zdeňka, Přisnotická 536, 66463 Žabčice
dotčeno 47,70	viz Tab.66	4544	82	lesní pozemek	3581	AGROS Vyškov-Dědice a.s., Jízdárenská 590/2a, Dědice, 68201 Vyškov
dotčeno 47,70	viz Tab.6	4545	9	lesní pozemek	98	Oršelová Věra, Na Hraničkách 565/42, Dědice, 68201 Vyškov
dotčeno 47,70	viz Tab.6	4411	46	lesní pozemek	10001	Město Vyškov, Masarykovo náměstí 108/1, Vyškov-Město, 68201 Vyškov
dotčeno 47,70	viz Tab.6	4470	18	lesní pozemek	3581	AGROS Vyškov-Dědice a.s., Jízdárenská 590/2a, Dědice, 68201 Vyškov
dotčeno 47,70	viz Tab.6	4469	103	lesní pozemek	98	Oršelová Věra, Na Hraničkách 565/42, Dědice, 68201 Vyškov
dotčeno 47,70	viz Tab.6	4468	131	lesní pozemek	3581	AGROS Vyškov-Dědice a.s., Jízdárenská 590/2a, Dědice, 68201 Vyškov
dotčeno 47,70	viz Tab.6	4459	162	lesní pozemek	3581	AGROS Vyškov-Dědice a.s., Jízdárenská 590/2a, Dědice, 68201 Vyškov
dotčeno 47,70	viz Tab.6	4460	262	lesní pozemek	1799	SJM Otevřel Miloslav a Otevřelová Marie, Panská 32, 67125 Hodonice
dotčeno 47,70	viz Tab.6	4461	138	lesní pozemek	3245	Zedková Martina, Dědická 316/118, Dědice, 68201 Vyškov
P 47,66	viz Tab.6	4463	77	lesní pozemek	2992	Rybář Emil, Dědická 106/126, Dědice, 68201 Vyškov
P 47,66	viz Tab.6	4464	70	lesní pozemek	2992	Rybář Emil, Dědická 106/126, Dědice, 68201 Vyškov
P 47,65	viz Tab.6	4542	152	lesní pozemek	174	Paul Zdeněk, Závodí 124/60, Dědice, 68201 Vyškov
P 47,65	viz Tab.6	4467	145	lesní pozemek	3099	Opletalová Marie, Morávková 178/5, Dědice, 68201 Vyškov
P 47,65	viz Tab.6	4466	79	lesní pozemek	10001	Město Vyškov, Masarykovo náměstí 108/1, Vyškov-Město, 68201 Vyškov
P 47,66	viz Tab.6	4462	131	lesní pozemek	4910	<i>Mnoho vlastníků</i>


katastrální území: Vyškov						
žkm	vzdál.	parc. číslo	výměra [m²]	druh pozemku	list vlastnictví	vlastník - adresa
L 49,51	viz Tab.6	3493 / 1	374	lesní pozemek	10001	Město Vyškov, Vyškov-Město,Masarykovo náměstí 108/1, Vyškov,68201
L 49,52-49,60	viz Tab.6	3493 / 11	18134	lesní pozemek	10001	Město Vyškov, Vyškov-Město,Masarykovo náměstí 108/1, Vyškov,68201
L 49,67	viz Tab.6	3493 / 12	307	lesní pozemek	6850	ČR, SŽDC, s.o., Nové Město,Dlážděná 1003/7, Praha,11000
L 49,73 S	viz Tab.6	3493 / 14	681	lesní pozemek	3036	Metelka Richard , Vyškov-Předměstí,Žižkova 690/18, Vyškov,68201 Spáčilová Hana , Lhota,152,Vyškov,68201, Ing.Spáčil Tomáš , Staré Brno,Leitnerova 692/16, Brno,60200
L 49,72	viz Tab.6	3493 / 15	1483	lesní pozemek	10001	Město Vyškov, Vyškov-Město,Masarykovo náměstí 108/1, Vyškov,68201
L 49,71-49,72	viz Tab.6	3493 / 16	1676	lesní pozemek	10001	Město Vyškov, Vyškov-Město,Masarykovo náměstí 108/1, Vyškov,68201
L 49,70-49,71	viz Tab.6	3493 / 17	1654	lesní pozemek	10001	Město Vyškov, Vyškov-Město,Masarykovo náměstí 108/1, Vyškov,68201
L 49,66-49,70	viz Tab.6	3493 / 18	2917	lesní pozemek	10001	Město Vyškov, Vyškov-Město,Masarykovo náměstí 108/1, Vyškov,68201
L 49,63-49,66	viz Tab.6	3493 / 19	4701	lesní pozemek	10001	Město Vyškov, Vyškov-Město,Masarykovo náměstí 108/1, Vyškov,68201
L 49,60-49,63	viz Tab.6	3493 / 20	5369	lesní pozemek	10001	Město Vyškov, Vyškov-Město,Masarykovo náměstí 108/1, Vyškov,68201
L 49,60	viz Tab.6	3493 / 23	186	lesní pozemek	6850	ČR, SŽDC, s.o., Nové Město,Dlážděná 1003/7, Praha,11000


katastrální území: Heroltice						
žkm	vzdál.	parc. číslo	výměra [m²]	druh pozemku	list vlastnictví	vlastník - adresa
P 51,72-51,75	viz Tab.6	211/4	1100	lesní pozemek	21	ZOD Haná, družstvo se sídlem ve Švábenicích, Švábenice,348, 68323
L 51,71-51,73	viz Tab.6	1204	3685	lesní pozemek	10001	Obec Hoštice - Heroltice, Hoštice,78,Hoštice-Heroltice,68201
L 51,73-51,75	viz Tab.6	1205	1597	lesní pozemek	10001	Obec Hoštice - Heroltice, Hoštice,78,Hoštice-Heroltice,68201


4. MAPOVÉ PŘÍLOHY – SITUACE ZÁBORŮ PUPFL 1:1000


č.	SITUACE ZÁBORU DLE KN - k.ú.	žkm	A4
1.			
2.			


LEGENDA:


 *hranice drážního pozemku / SŽDC*


 *hranice drážního pozemku / ČD*

 *hranice - katastr nemovitostí*

 *dotčená parcela KN*

 *trvalý zábor PUPFL*

 *dočasný zábor PUPFL do 1 roku*

 *věcné břemeno na PUPFL*

Vypracovala: Ing. Jana Janská, Ing. Hana Puczoková
 Datum odevzdání: 11/2018
 mail: hpuczokova@sudop-brno.cz
 tel: +420 972 624 674